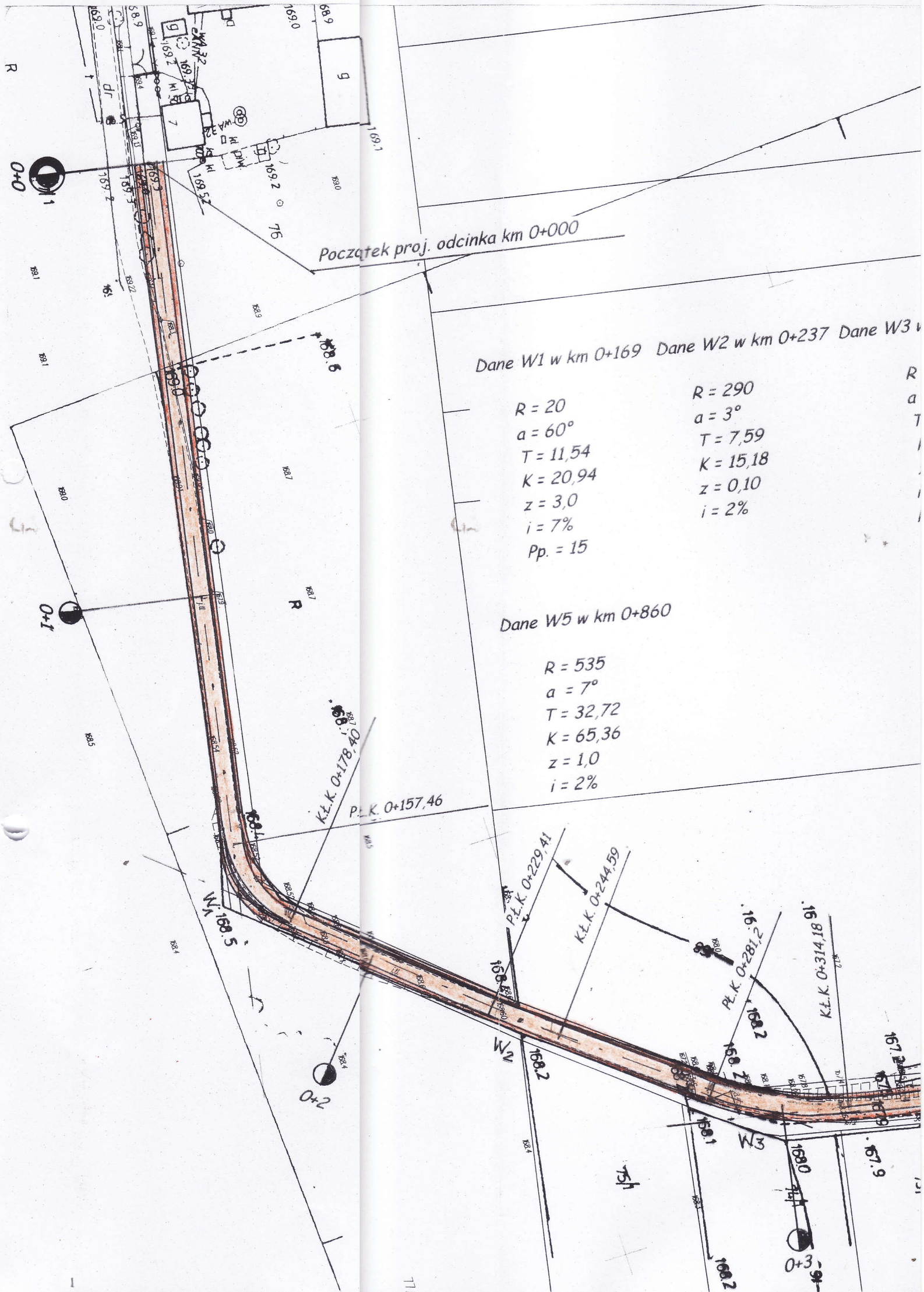

Dane W1 w km 0+169

R = 20
a = 60°
T = 11,54
K = 20,94
z = 3,0
i = 7%
Pp. = 15

Dane W2 w km 0+237

R = 290
a = 3°
T = 7,59
K = 15,18
z = 0,10
i = 2%

Dane W3 w

R
a
T

Dane W5 w km 0+860

R = 535
a = 7°
T = 32,72
K = 65,36
z = 1,0
i = 2%

Dane W1 w km 0+169

R = 20
a = 60°
T = 11,54
K = 20,94
z = 3,0
i = 7%
Pp. = 15

Dane W2 w km 0+237

R = 290
a = 3°
T = 7,59
K = 15,18
z = 0,10
i = 2%

Dane W3 w km 0+298

R = 70
a = 27°
T = 16,80
K = 32,98
z = 2,0
i = 4%
Pp. = 15

Dane W4 w km 0+791

R = 15
a = 15°
T = 1,97
K = 3,93
z = 0,13
i = 7%
Pp. = 15

Dane W5 w km 0+860

R = 535
a = 7°
T = 32,72
K = 65,36
z = 1,0
i = 2%

- projektowana warstwa ścier
mineralno - asfaltowej AC11

- projektowane pobocze utw
i gruntowe szer. o,25 m

Jezdnia szer. 4,0 m

Pobocze szer.2 x 0,75 m utwardzone na szer. 0,5 m
i gruntowe szer.0,25 m

Korona szer. 5,5 m

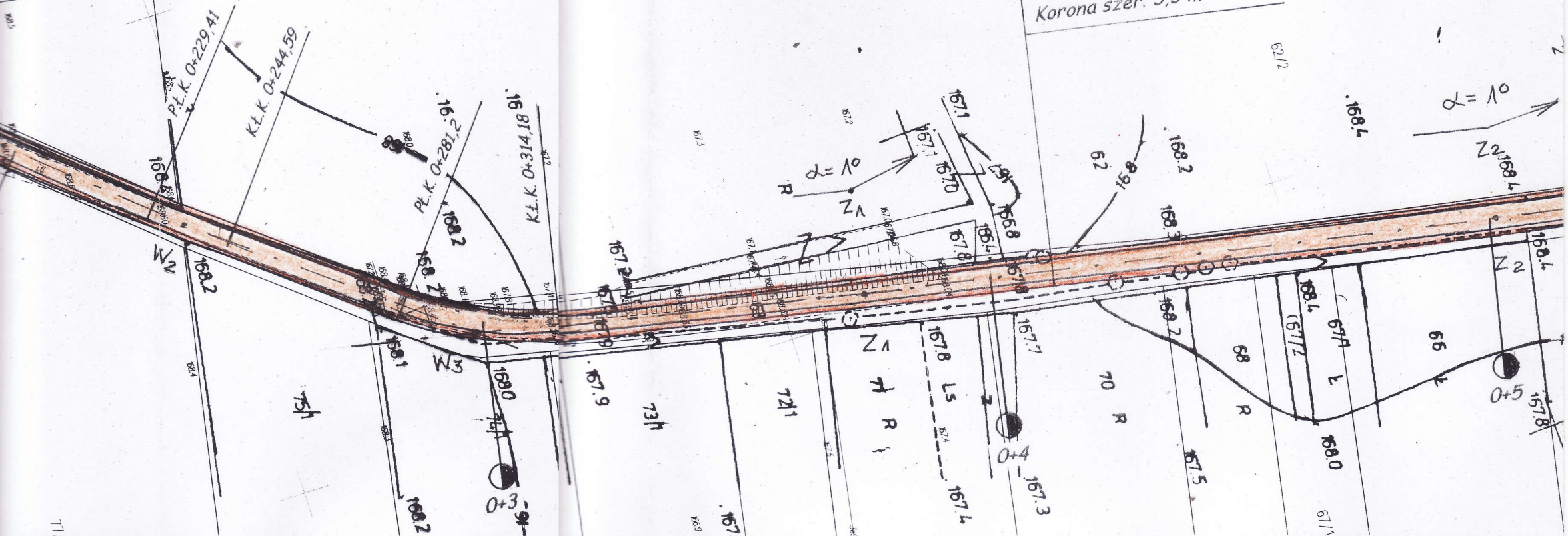

Poświadcza się zgodność niniejszej kopii z treścią materiału państwowego zasobu geodezyjnego i kartograficznego
STAROSTA WIERUSZOWSKI
(stanowisko lub imię i nazwisko pracownika)
2021-08-10
(data sporządzenia kopii)
Zup STAROSTY
mgr inż. Piotr Jadwiszczak
Z-CA NACZELNIKA WYDZIAŁU
PGOD ... GOSP. NIER.
(imię, nazwisko i podpis osoby uwierzytelniającej kopię)

Dane W3 w km 0+298 Dane W4 w km 0+791

R = 70	R = 15
a = 27°	a = 15°
T = 16,80	T = 1,97
K = 32,98	K = 3,93
z = 2,0	z = 0,13
i = 4%	i = 7%
Pp. = 15	Pp. = 15

Potwierdza się zgodność niniejszej kopii z treścią materiału państwowego zasobu geodezyjnego i kartograficznego

STAROSTA WIERUSZOWSKI

(Nazwa jednostki zasobu)

(identyfikator ewidencyjny operatu technicznego)

2021 -08- 10

Z up. STAROSTY

mgr inż. Piotr Jadwiszczak

Z-CA NACZELNIKA WYDZIAŁU

GEODEZJI, KARTOGRAFII, GOSP. NIER.

(imię, nazwisko i podpis osoby reprezentującej organ)

Gmina

Obręb

Miejscowość

- projektowana warstwa ścieralna z mieszanki mineralno - asfaltowej AC11S50/70 gr. 4 cm
- projektowane pobocze utwardzone na szer. 0,5 m i gruntowe szer. 0,25 m

Koniec proj. odcinka km 0+910

Jezdnia szer. 3,0 m od km 0+690

Pobocze szer. 2 x 0,75 m utwardzone na szer. 0,5 m i gruntowe szer. 0,25 m

Korona szer. 4,5 m

Jezdnia szer. 4,0 m

Pobocze szer. 2 x 0,75 m utwardzone na szer. 0,5 m i gruntowe szer. 0,25 m

Korona szer. 5,5 m

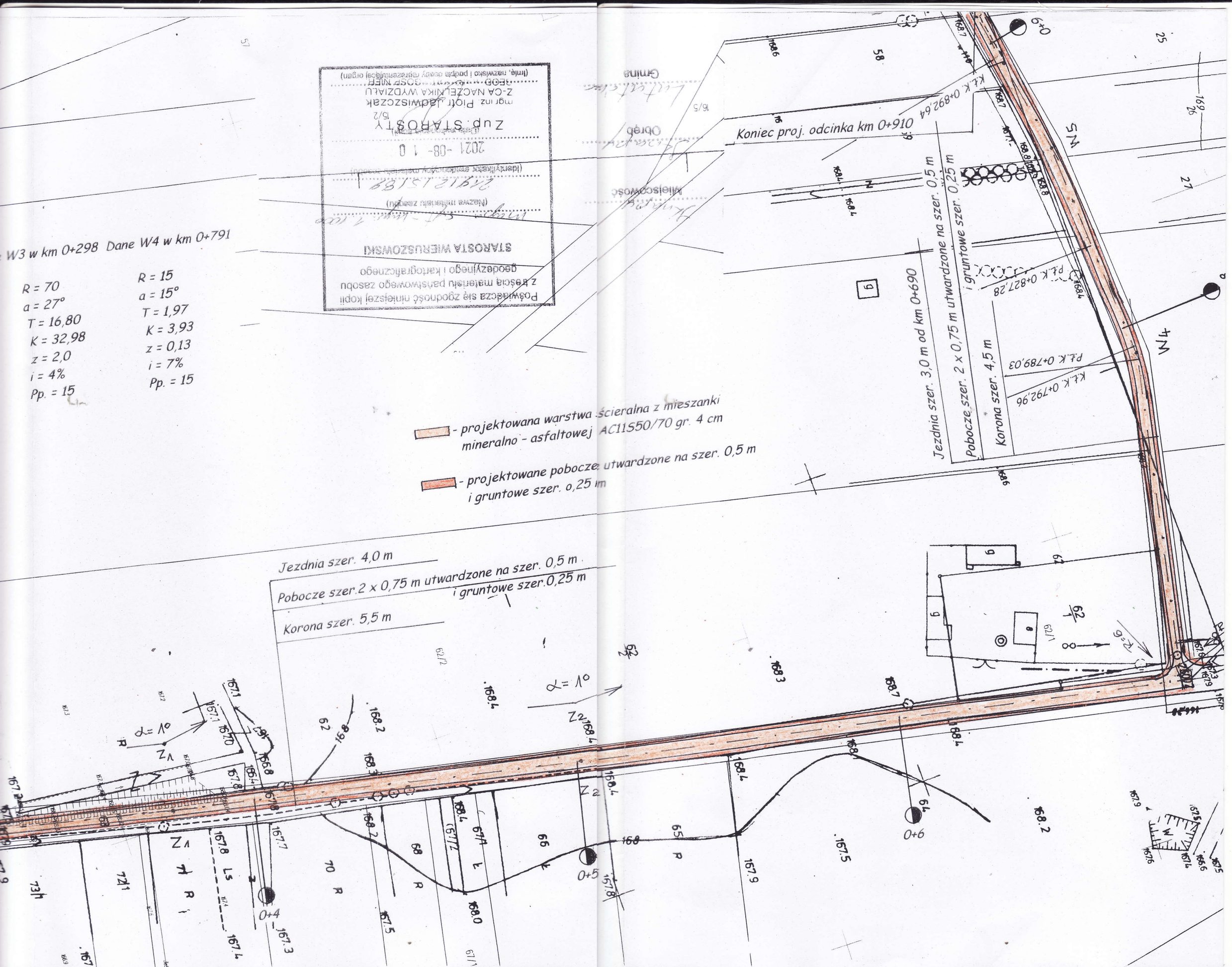

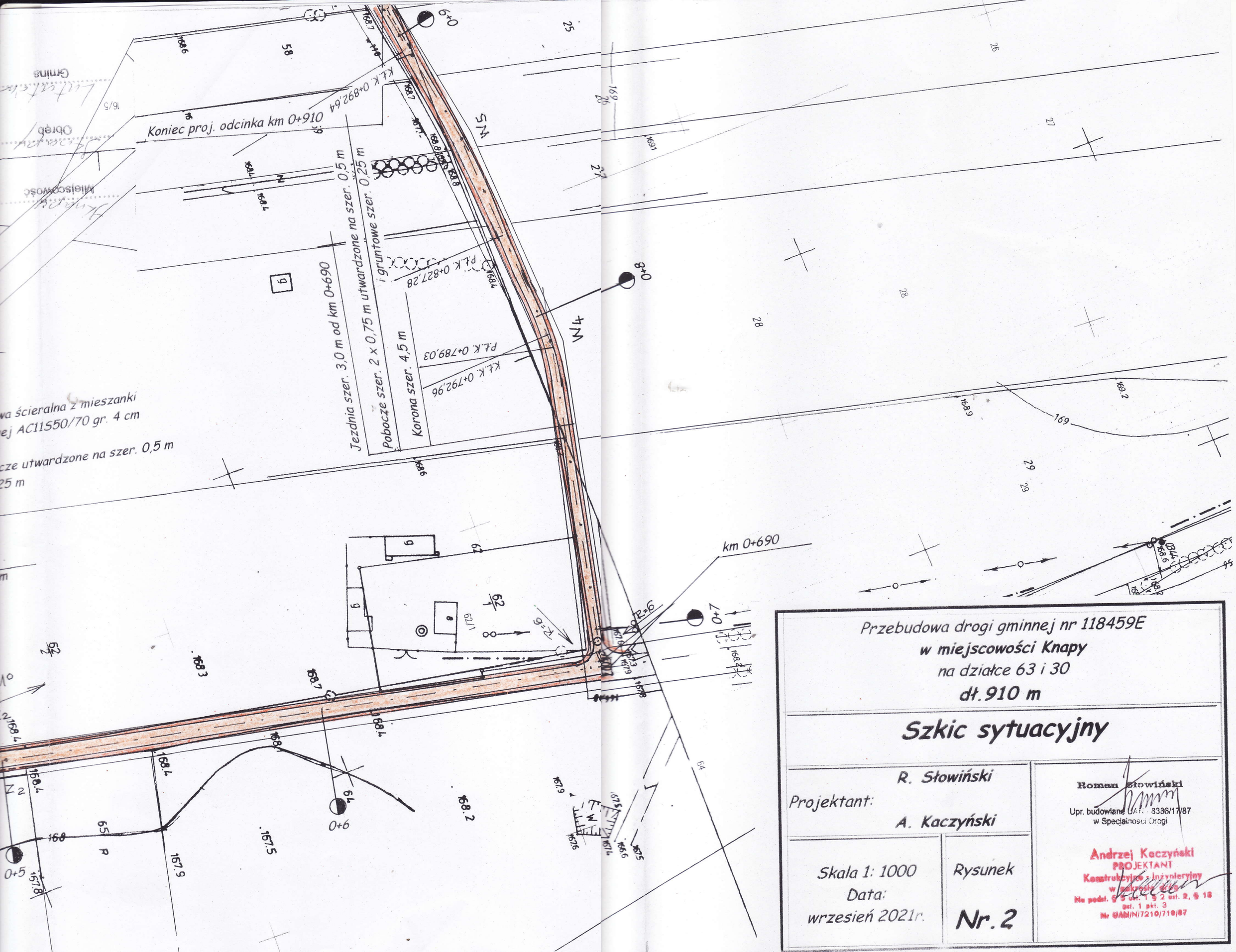
Koniec proj. odcinka km 0+910
km 0+690
Jezdnia szer. 3,0 m od km 0+690
Pobocze szer. 2 x 0,75 m utwardzone na szer. 0,5 m
i gruntowe szer. 0,25 m
Korona szer. 4,5 m
Przebudowa drogi gminnej nr 118459E
w miejscowości Knapy
na działce 63 i 30
dł. 910 m
Szkic sytuacyjny
Projektant:
R. Słowiński
A. Kaczyński
Roman Słowiński
Upr. budowlane
w Specjalności Drogi
Andrzej Kaczyński
PROJEKTANT
Konstrukcyjno - Inżynieryjny
Skala 1: 1000
Data:
wrzesień 2021r.
Rysunek
Nr. 2