od km 0+000 do km 0+010

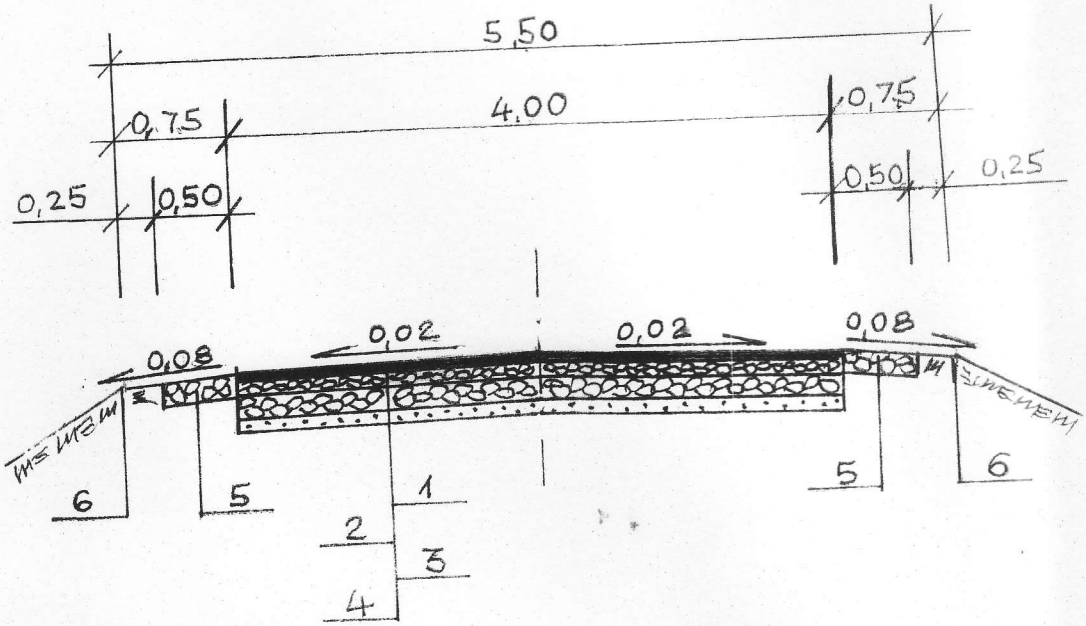

od km 0+010 do km 0+690

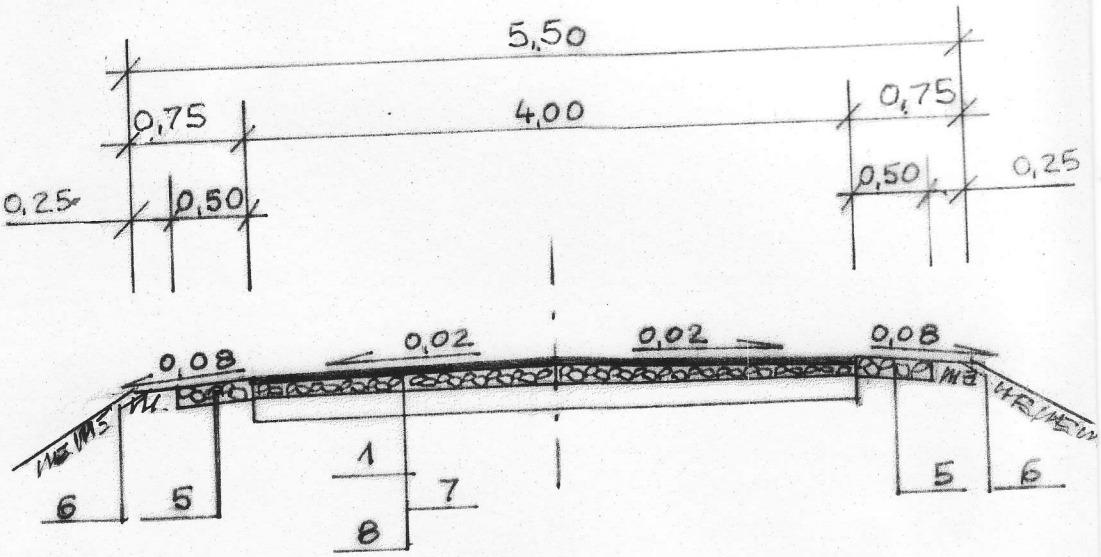

na łuku

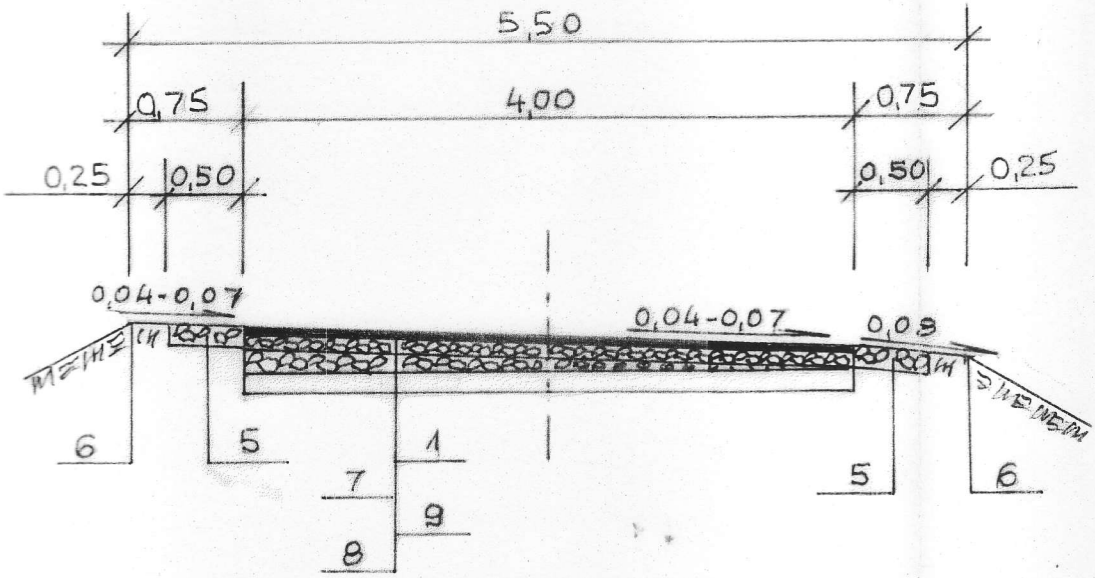

1 - proj. warstwa ścieralna z mieszanki mineralno - asfaltowej średnioziarnistej zamkniętej AC11S50/70 dla KR1 gr. 4 cm

2 - proj. warstwa górna podbudowy gr. 8 cm z optymalnej mieszanki kruszywa łamanego frakcji 0-31,5 kategorii Gv w tabeli 6 normy PN-EN 13285 (skała magmowa o dużej wytrzymałości) zagęszczona do wskaźnika 1,0

3 - proj. warstwa dolna podbudowy gr. 15 cm z optymalnej mieszanki kruszywa łamanego frakcji 0-63 kategorii Gv w tabeli 6 normy PN-EN 13285 (skała magmowa o dużej wytrzymałości) zagęszczona do wskaźnika 1,0

4 - proj. warstwa odcinająca gr. 10 cm z piasku średnioziarnistego wg. normy PN-B 11113 (żwir, pospółka wg normy PN-B 11111) zagęszczona do wskaźnika 1,0

5 - proj. utwardzenie pobocza optymalną mieszanką kruszywa łamanego frakcji 0 - 63 gr. 15 cm kategorii Gv w tabeli 6 normy PN-EN 13285 (skała magmowa o dużej wytrzymałości) zagęszczona do wskaźnika 1,0

6 - proj. pobocze gruntowe zagęszczone do wskaźnika 0.98

7 - proj. wyrównanie podbudowy warstwą średniej grubości 10 cm optymalną mieszanką kruszywa łamanego frakcji 0 - 31,5 kategorii Gv w tabeli 6 normy PN-EN 13285 (skała magmowa o dużej wytrzymałości) zagęszczona do wskaźnika 1,0

8 - konstrukcja istniejącej nawierzchni z kruszywa łamanego gr. około 15 cm

9 - proj. przechyłka na łuku z optymalnej mieszanki kruszywa łamanego frakcji 0 - 6 kategorii Gv w tabeli 6 normy PN-EN 13285 (skała magmowa o dużej wytrzymałości) zagęszczona do wskaźnika 1,0

od km 0+900 do km 0+910

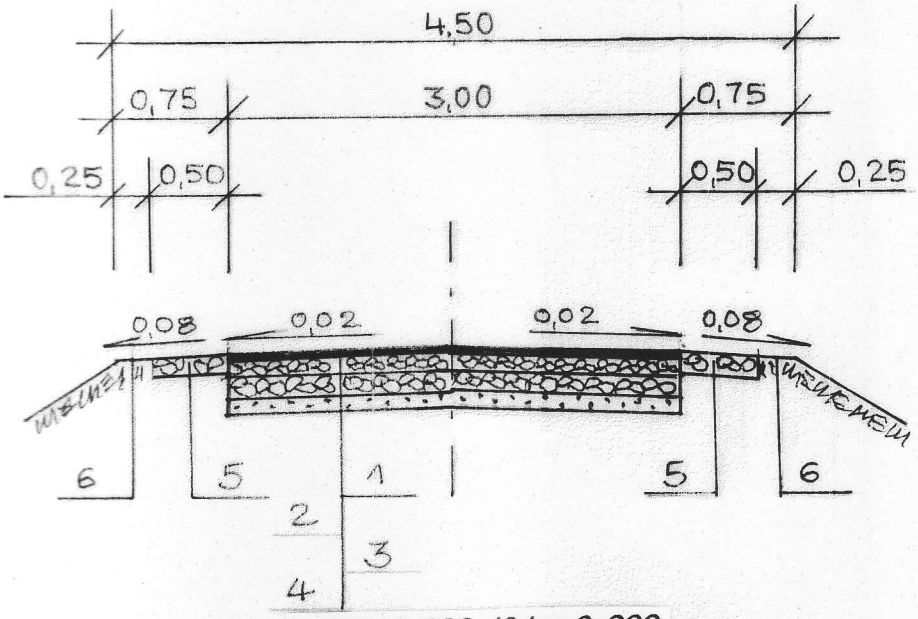

od km 0+690 d0 km 0+900

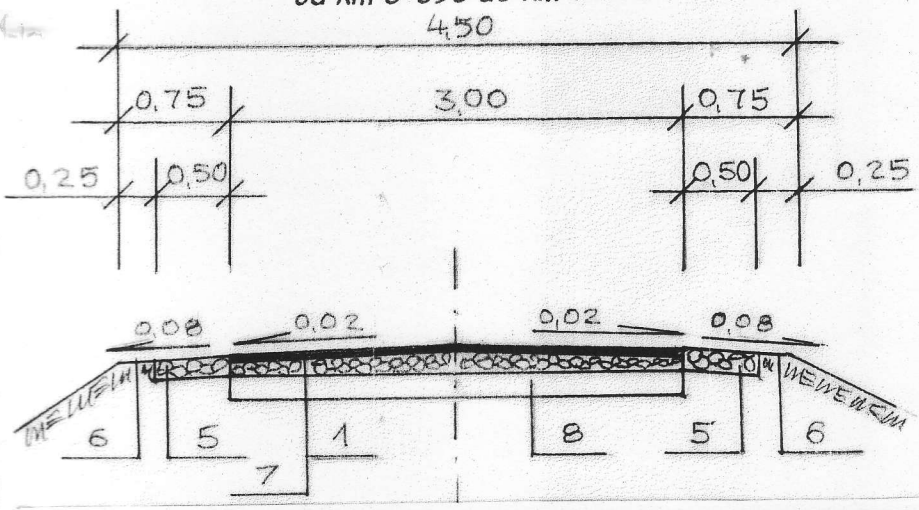

Przebudowa drogi gminnej nr 118459E

w miejscowości Knapy

na działce 63 i 30

dł. 910 m

Przekrój normalny

Projektant: R. Słowiński, A. Kaczyński

Roman Słowiński
Upr. budowlane [illegible] 2386/17/87
w Specj. [illegible]

Andrzej Kaczyński
PROJEKTANT
Konstrukcyjno-budowlanym
w zakresie [illegible]
Na podst. § 5 ust. 1 § 2 ust. 2, § 13 ust. 1 pkt. 3
Nr UAB/N/7210/710/87

Skala 1:50
Data: wrzesień 2021r.

Rysunek **Nr. 3**