GEO-POMIAR s.c.
98-300 Wieluń, ul. Kilińskiego 23
tel./fax 43 843 43 76
NIP 832[illegible]

WOJ.ŁÓDZKIE
POW.WIERUSZÓW
GM.LUTUTÓW
OB.ŻMUDA, KOL.KIJANICE
DOBROSŁAW–HIPOLITY
JEŻOPOLE

MAPA SYTUACYJNO–WYSOKOŚCIOWA
1:500

GEODETA UPRAWNIONY
nr upr. 8[illegible]
mgr inż. Ireneusz Kruk

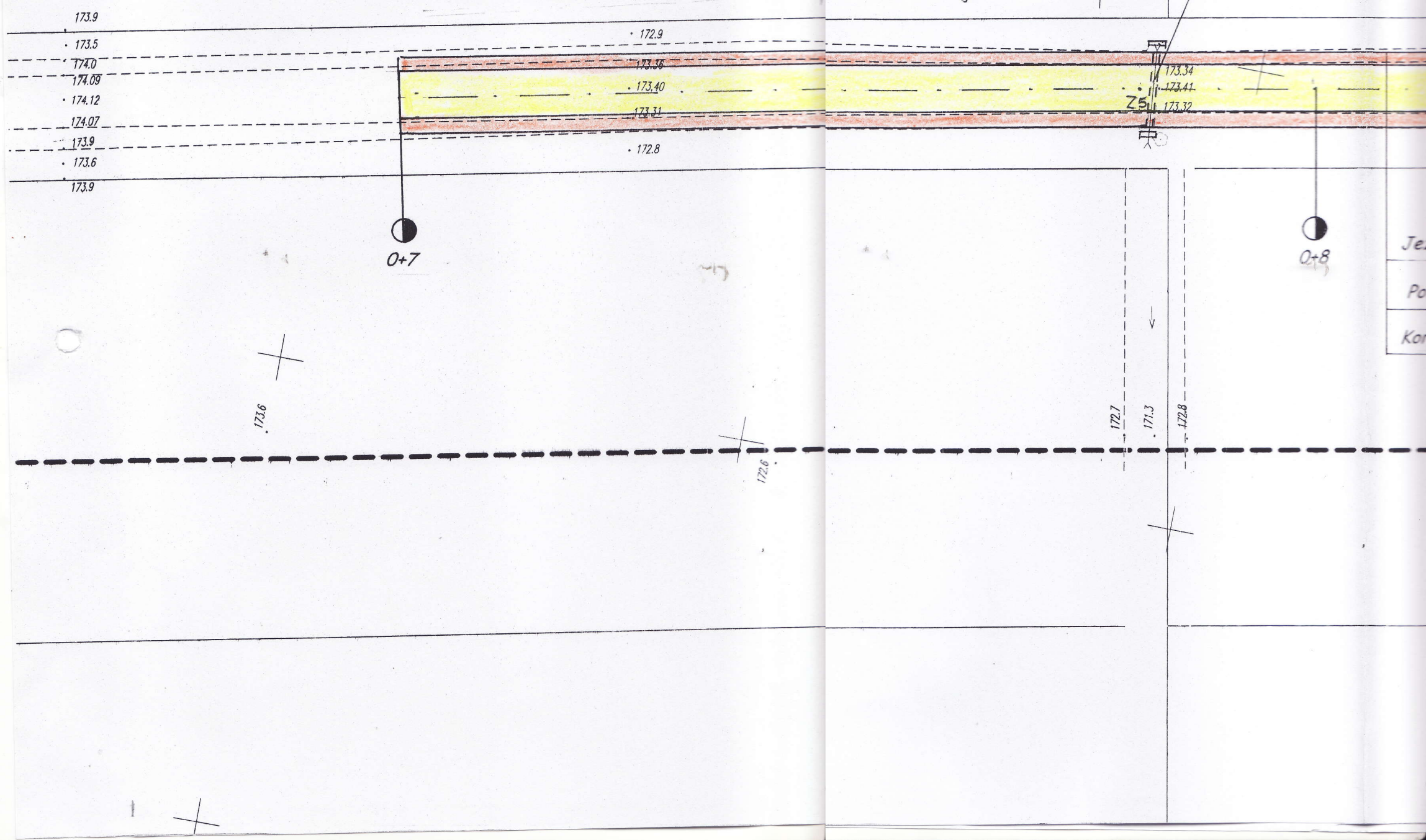

- projektowana warstwa ścieralna z mieszanki mineralno - asfaltowej AC11S50/70 gr. 4 cm

- projektowane pobocze utwardzone szer. 0,5 m i gruntowe szer. 0,7 m

STAROSTA WIERUSZOWSKI

Nr uzgodnienia

Rodzaj projektowanej sieci: wodociągowa, kanalizacyjna, elektroenergetyczna, gazownicza, inna

2020 -05- 20

Z up. STAROSTY

Przewodniczący narad koordynacyjnych w sprawach uzgodnienia projektowanych sieci uzbrojenia terenu

GEODETA UPRAWNIONY
nr upr. 8921
mgr inż. Ireneusz Kruk

z5 km 0+781
a = 0° 20'

Proj. przepust żelbetowy Ø 80
dł. 10,0 m km 0+783

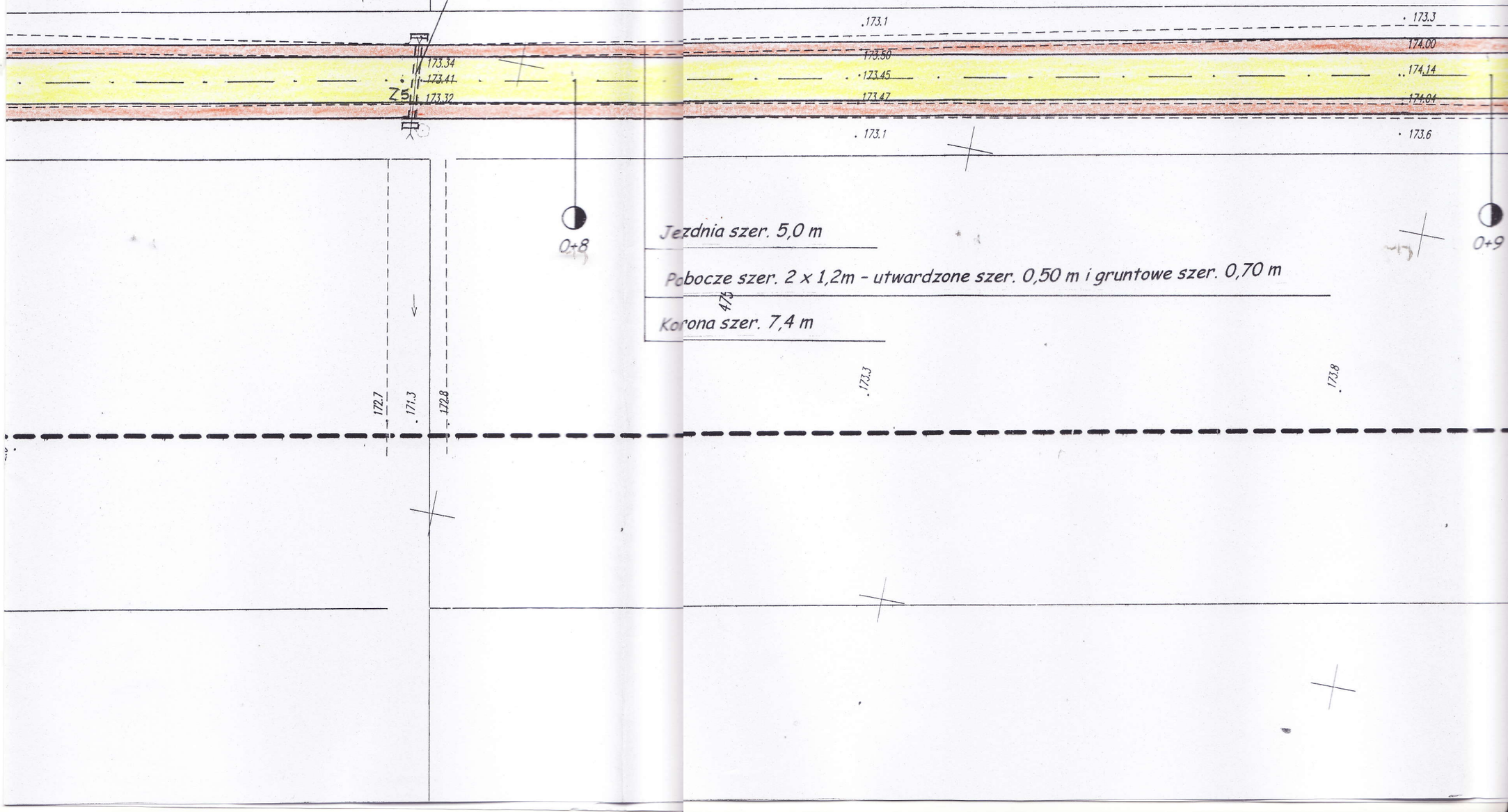

- projektowana warstwa ścieralna z mieszanki mineralno - asfaltowej AC11S50/70 gr. 4 cm

- projektowane pobocze utwardzone szer. 0,5 m i gruntowe szer. 0,7 m

STAROSTA WIERUSZOWSKI

Rodzaj projektowanej sieci	Nr uzgodnienia
wodociągowa	
kanalizacyjna	
elektroenergetyczna	
gazownicza	
inna	

2020 -05- 20

Z up. STAROSTY
Przewodniczący narad koordynacyjnych
Łukasz Zawada
INSPEKTOR

Poświadcza się, że niniejszy dokument został opracowany w wyniku prac geodezyjnych i kartograficznych, których rezultaty zawiera operat techniczny wpisany do ewidencji materiałów państwowego zasobu geodezyjnego i kartograficznego

STAROSTA WIERUSZOWSKI

P.1018. 2020 475

(identyfikator ewidencyjny materiału zasobu - operatu technicznego)

2020 -05- 22

(Data wpisania operatu technicznego do ewidencji materiałów zasobu)

Z up. STAROSTY
Janusz Łebski
(Stanowisko służbowe)
(Imię, nazwisko i podpis osoby sporządzającej wypis)

st żelbetowy Ø 80

0+783

.173.1 · 173.3 · 173.8

173.50 174.00 174.11

173.45 174.14 174.26

173.47 174.04 174.13

· 173.1 · 173.6 · 173.8

Jezdnia szer. 5,0 m

Pobocze szer. 2 x 1,2m - utwardzone szer. 0,50 m i gruntowe szer. 0,70 m

Korona szer. 7,4 m

0+9

.173.3 .173.8 .173.9 .173.8

Przewodniczący narad koordynacyjnych
usytuowania projektowanych sieci uzbrojenia terenu
Łukasz Zawada
INSPEKTOR

Poświadcza się, że niniejszy dokument został opracowany w wyniku prac geodezyjnych i kartograficznych, których rezultaty zawiera operat techniczny, wpisany do ewidencji materiałów państwowego zasobu geodezyjnego i kartograficznego
STAROSTA WĘRUSZOWSKI
P.1018. 2020 475
(identyfikator ewidencyjny materiału zasobu, oporatu technicznego)
2020 -05- 22
(Data włączenia opisu kolizyjnego do ewidencji materiałów zasobu)
Z up. STAROSTY
Janusz Dębski
GEODETA POWIATOWY
(imię, nazwisko i podpis osoby będącej pracownikiem organu)

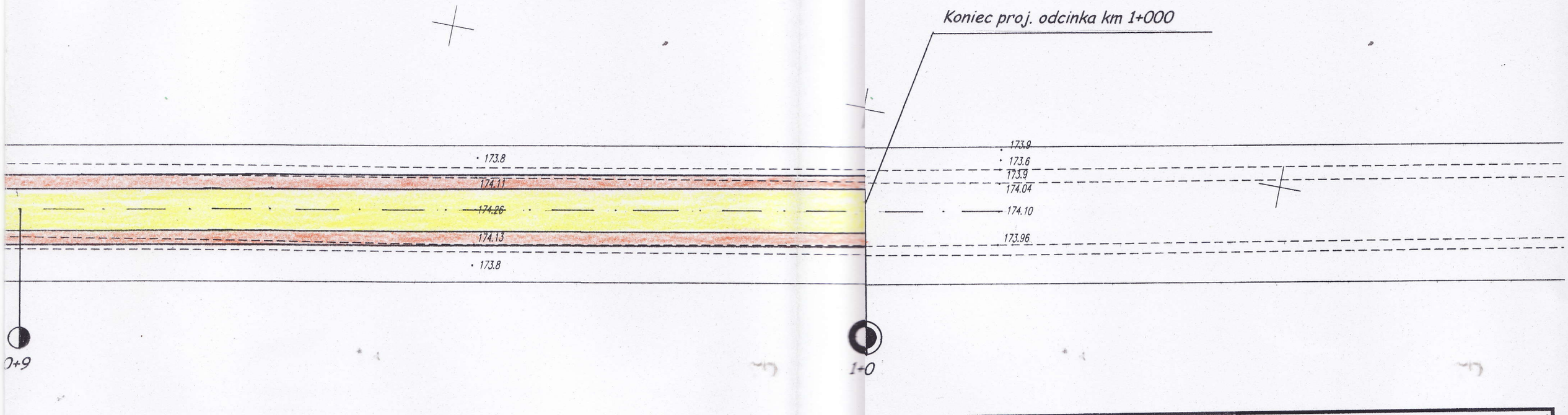

Przebudowa drogi gminnej nr 114007E
Lututów ul.Lipowa - Kijanice
na działce 473
dł.1000 m

Szkic sytuacyjny

Projektant: R. Słowiński, A. Kaczyński

Roman Słowiński
UPR. budowlane UAN - 8386/17/87
w Specjalności Drogi

Andrzej Kaczyński
PROJEKTANT
Konstrukcyjno-Inżynieryjnej
Na podst. § 5 ust. 1 § 2 ust. 2, § 6 ust. 1 akt. 3
Nr UAN/N/7218/716/97

Skala 1: 500
Data:
maj 2020 r.

Rysunek
Nr. 2a